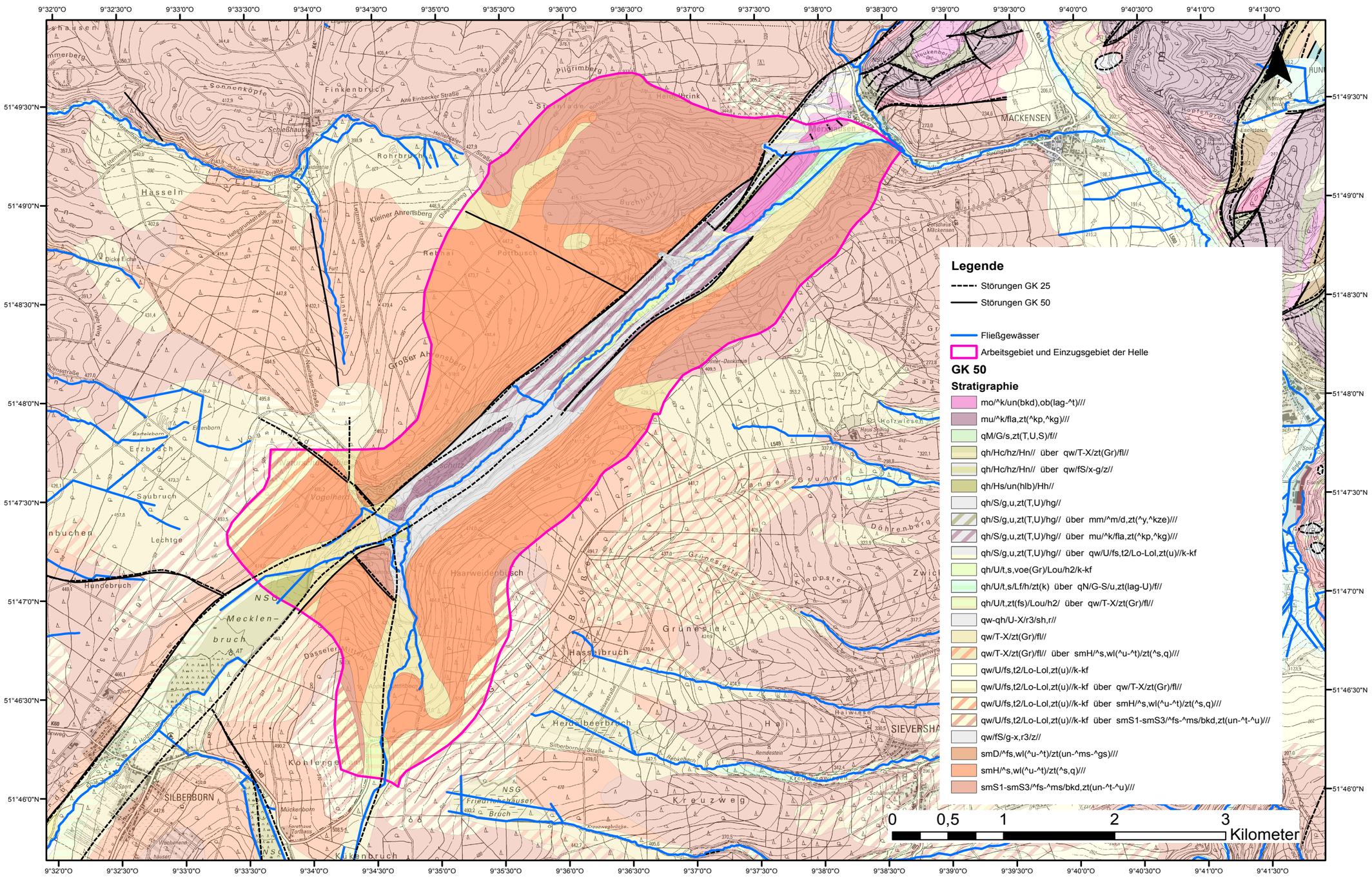

Anhang 1: Geologische Übersichtskarte des Arbeitsgebietes nach der GK 50 (LBEG, 2018). Zum Vergleich sind die Störungen von GK 25 und GK 50 eingetragen (LBEG, 2018). Stratigraphiebezeichnungen nach LBEG (2017)

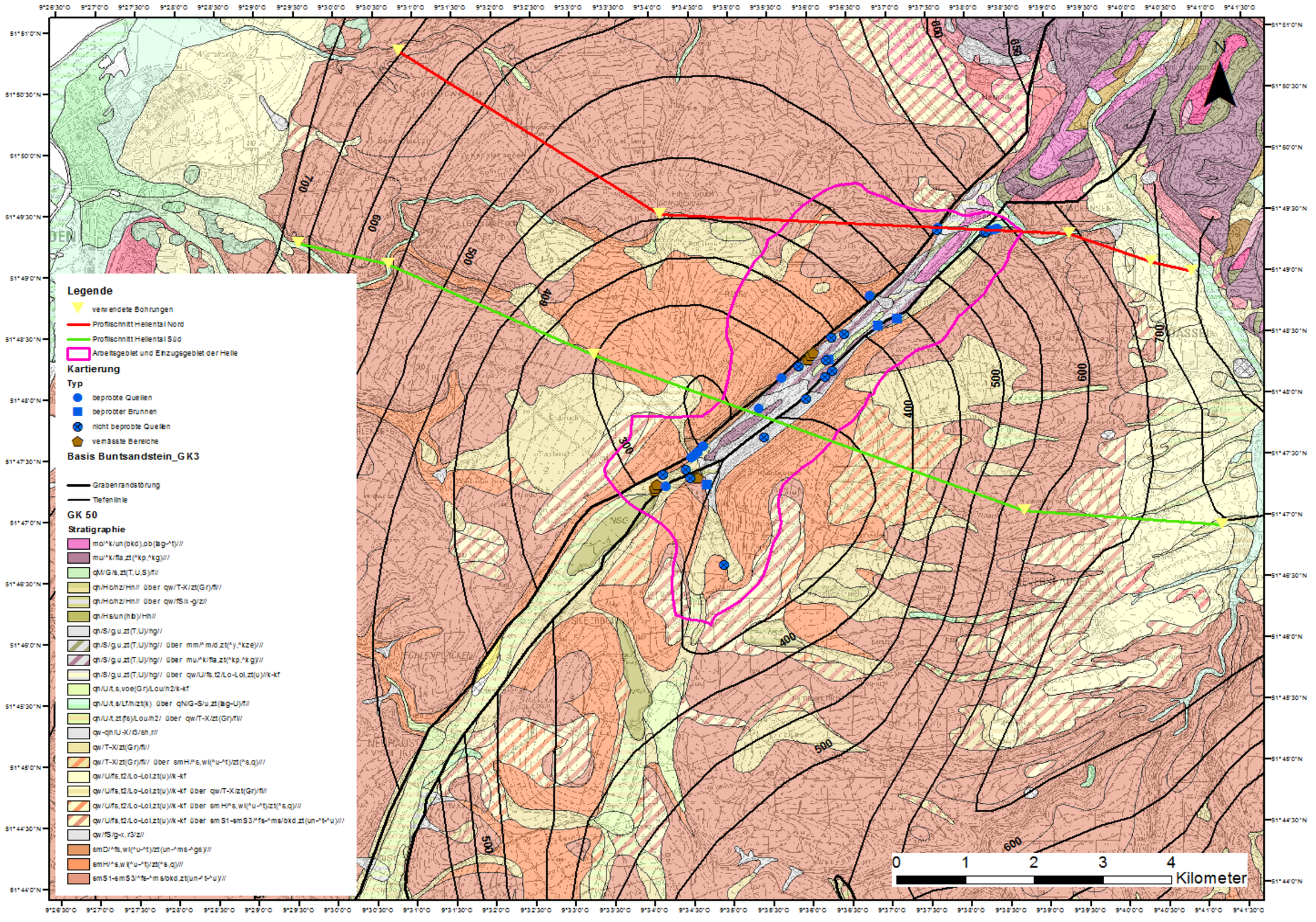

Anhang 2: Übersichtskarte der geologischen Profilschnitte nach LBEG (2018), erstellt anhand von Bohrprofilen in Abgleich zum Tiefenlinienplan nach Lepper (1979)

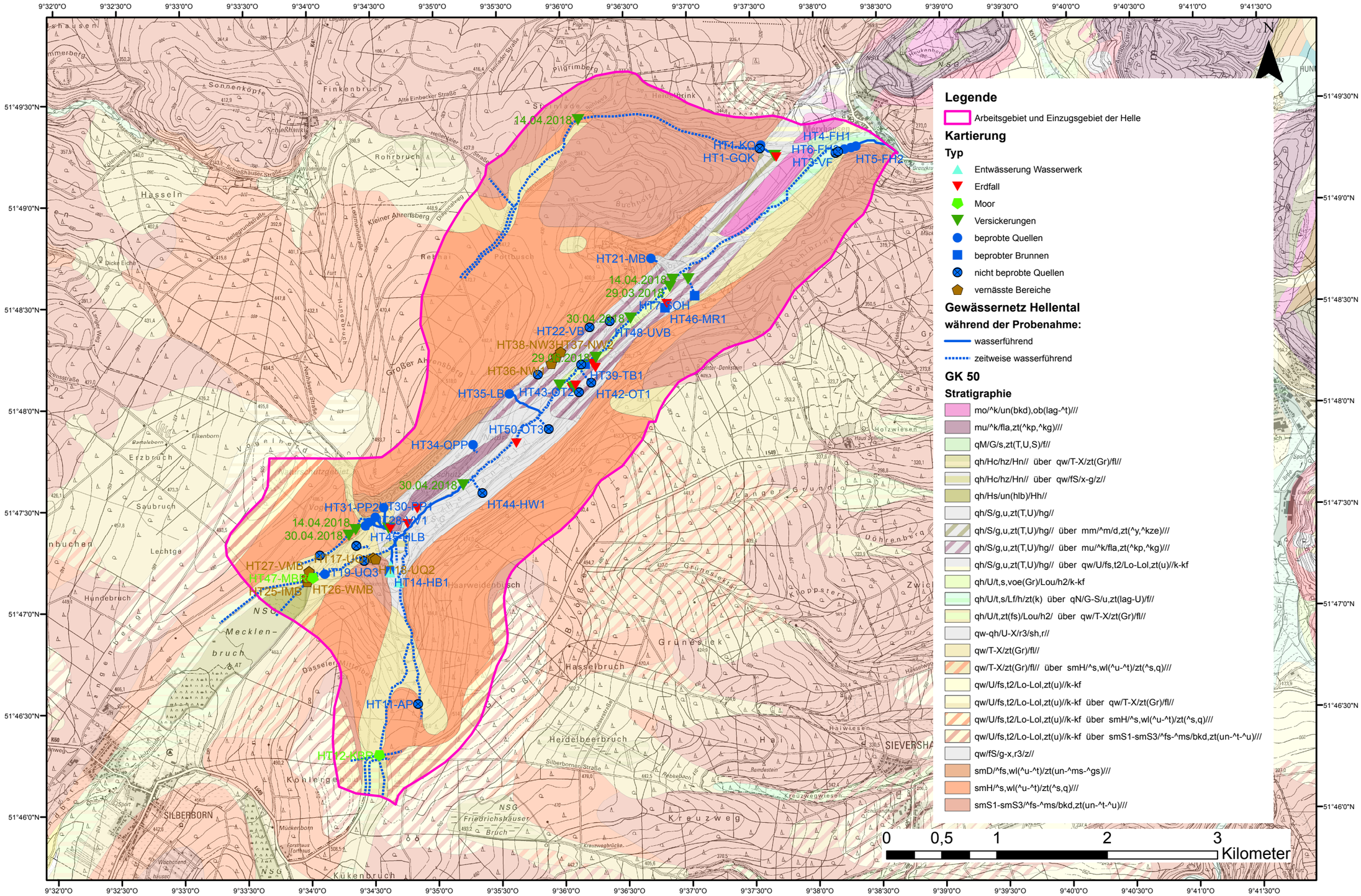

Anhang 3: Übersichtskarte der Quellenkartierung nach der GK 50 des LBEG (2018), Stratigraphiekürzel nach (LBEG, 2017)